














Il rilievo è inserito nella rete di coordinate Gauss-Boaga


LEGENDA

-  SCARPATE
-  LIVELLI IN PIANO
-  ZONA DI TRANSITO PER AUTOMEZZI
-  CAPISALI INTERNI CORPO DISCARICA
-  C, X
-  area capping definitivo 34.000 mq (D.Lgs.36/2003)
-  area capping provvisorio (argilla) 27.400 mq
-  area di abbacamento 48.100 mq
-  volume residuo TOTALE 40.100 mq
-  SUB AREA "A" - MQ 2.100 MC ABBANCABILI 6.500
-  SUB AREA "B" - MQ 4.600 MC ABBANCABILI 6.200
-  SUB AREA "C" - MQ 9.900 MC ABBANCABILI 11.700
-  SUB AREA "D" - MQ 7.700 MC ABBANCABILI 15.700

DATI DI RILIEVO

Rilievo eseguito con strumentazione GPS S. Topcon modello GRS-1 rover RTK.
Precisione punti di dettaglio del rilievo: planimetrico ± 30 cm
altimetrico ± 15 cm
Precisione copiasdi interni: planimetrico ± 1 cm
altimetrico ± 2,5 cm

TECNOCART S.A.S. di LUCIA TOGNOTTI & C.
VIA PACINOTTI 6, 07026 OLBIA (SS)
TEL. 0789-57279 FAX 0789-564411
E-mail: tecnocart-sas@libero.it
collaboratori: geom. ANTONIO E PASQUALINO TOGNOTTI



COMUNE DI OLBIA
"LOC. SPIRITO SANTO"

PLANIMETRIA MONITORAGGIO TOPOGRAFICO
DISCARICA RIFIUTI NON PERICOLOSI DI
PROPRIETA' DEL C.A.P.N.E.S. - Gallura
01 agosto 2014

COMMITTENTE: C.A.P.N.E.S. - Gallura
Consorzio Provinciale Rifiuti (C.A.P.N.E.S.)
SCALA: 1:500
TAVOLA 01

DATA: Agosto 2014

IL TECNICO: PER ACCETTAZIONE:
Ing. Giovanni Maurilli

